
297.59
297.43
297.42
297.30
+0.45
297.26
-0.7%
297.36
297.40
Plobenhof
Block House
Spitalgasse
Engelsgasse


297.30
Frauenkirche
297.20
Cucina Italiana
297.88
298.36
298.40
Obstgasse
OK
Bunkerdecke
298.48
298.76
Bereich Bunker
UK
Decke
296.04
Bratwurst Röslein
299.40
299.60
OK
Bunkerdecke
299.09
OK
Bunkerdecke
299.13


Five Hotel
Obstmarkt
Profil Institut
OK Bunkerdecke 299.80
OK Bunkerdecke 300.05
OK Bunkerdecke 300.19
UK Decke 296.99
300.44
Stadtverwaltung
301.11
301.28
301.60
302.36
Ratshof
Polizeiinsprektion Mitte 2
303.58
~302.99

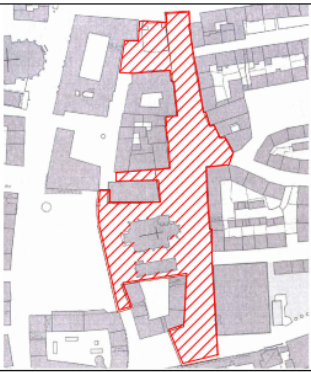

Datum	Änderungsvermerk	Bearb.	Freigabe	Index

Projekt	Umgestaltung Obstmarkt Nürnberg

Planinhalt	Entwurf Straßenlängsprofil 01	Maßstab 1:200

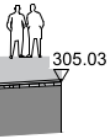

VORABZUG

Bauherr	Stadt Nürnberg

Planung

Schegk
Landschaftsarchitekten
Stadtplaner

Am Pfanderling 4
85778 Haimhausen

T 08133/9 32 46-0
F 08133/9 32 46-22

la@schegk.de
www.schegk.de

Schüßler-Plan
Ingenieurgesellschaft mbH

Am Tullnaupark 8
90402 Nürnberg

T 0911/ 98 22 20-10
F 0911/ 98 22 20-99

nuernberg@schuessler-plan.de
www.schuessler-plan.de

Höhe	297.10m üNHN
Datum	22.03.2022
Bearbeiter	kk, km

Datei	494b_3_P01-09.dwg
Größe	381x1649 mm
Projektnr.	494b_NÜOM
Plannr.	494b_3_PL01