Gesamtbearbeitung der Plangrundlage in CARD/1:
Verkehrsplanungsamt Nürnberg, Straßenplanung
BearbBest, Tel. BearbBestTel

Plangrundlage: Amt für Geoinformation und Bodenordnung Nürnberg
Digitale Stadtgrundkarte - Daten vom Geodatenservice
Zur Maßentnahme nur bedingt geeignet!

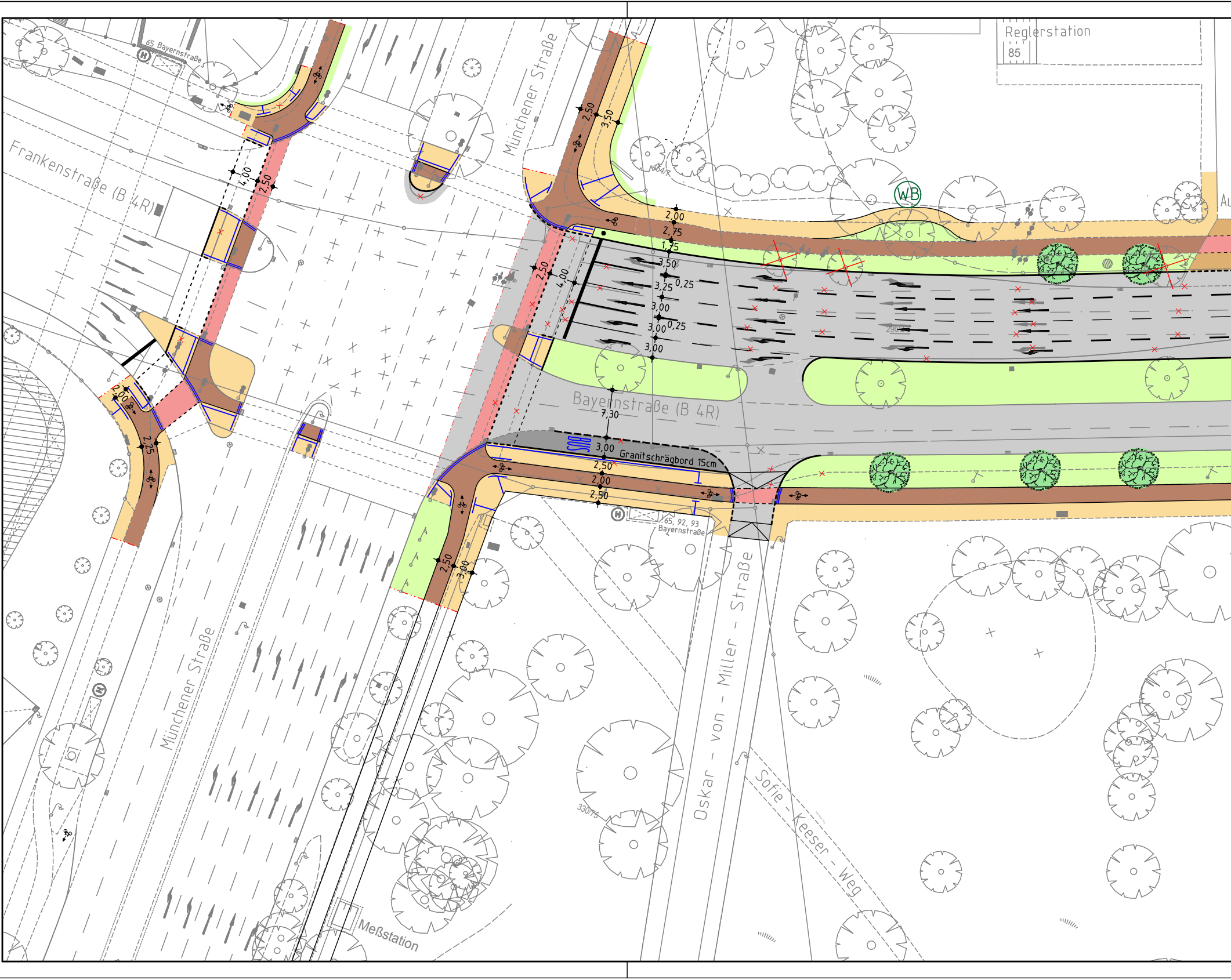

Reglerstation
85
65 Bayernstraße
Frankenstraße (B 4R)
Münchener Straße
WB
Bayernstraße (B 4R)
BUS
Granitschrägbord 15cm
65, 92, 93 Bayernstraße
Oskar - von - Miller - Straße
Sofie - Keeser - Weg
Meßstation
330/75
2,50
3,50
2,00
2,75
1,75
3,50
3,25
0,25
3,00
3,00
0,25
3,00
4,00
2,50
7,30
3,00
2,50
2,00
2,50
2,50
3,00
4,00
2,50
2,00
2,25

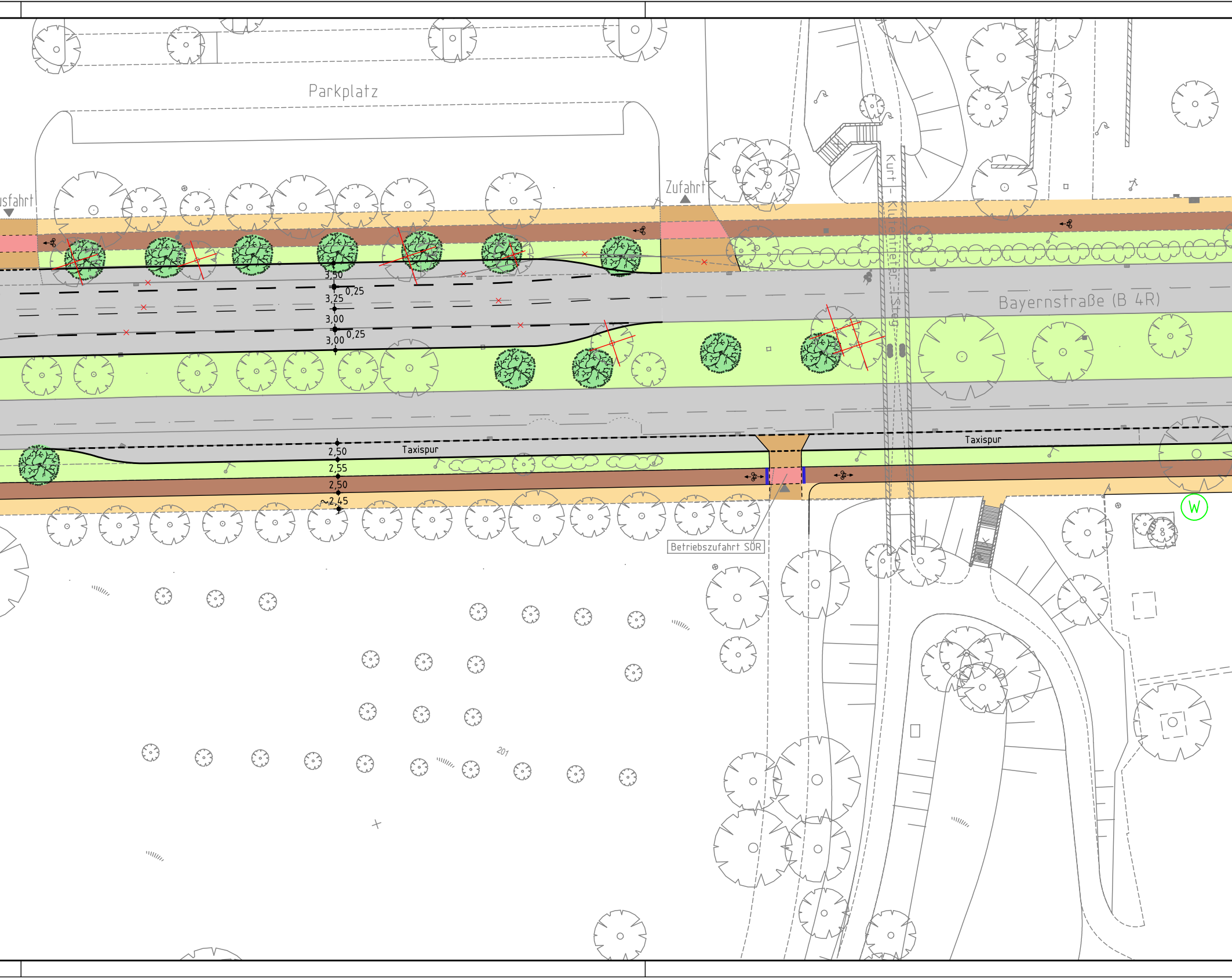
Parkplatz
usfahrt
Zufahrt
Kurt - Klutentreter - Steg
Bayernstraße (B 4R)
3,50
0,25
3,25
3,00
0,25
3,00
Taxispur
Taxispur
2,50
2,55
2,50
~2,45
Betriebszufahrt SÖR
W
201

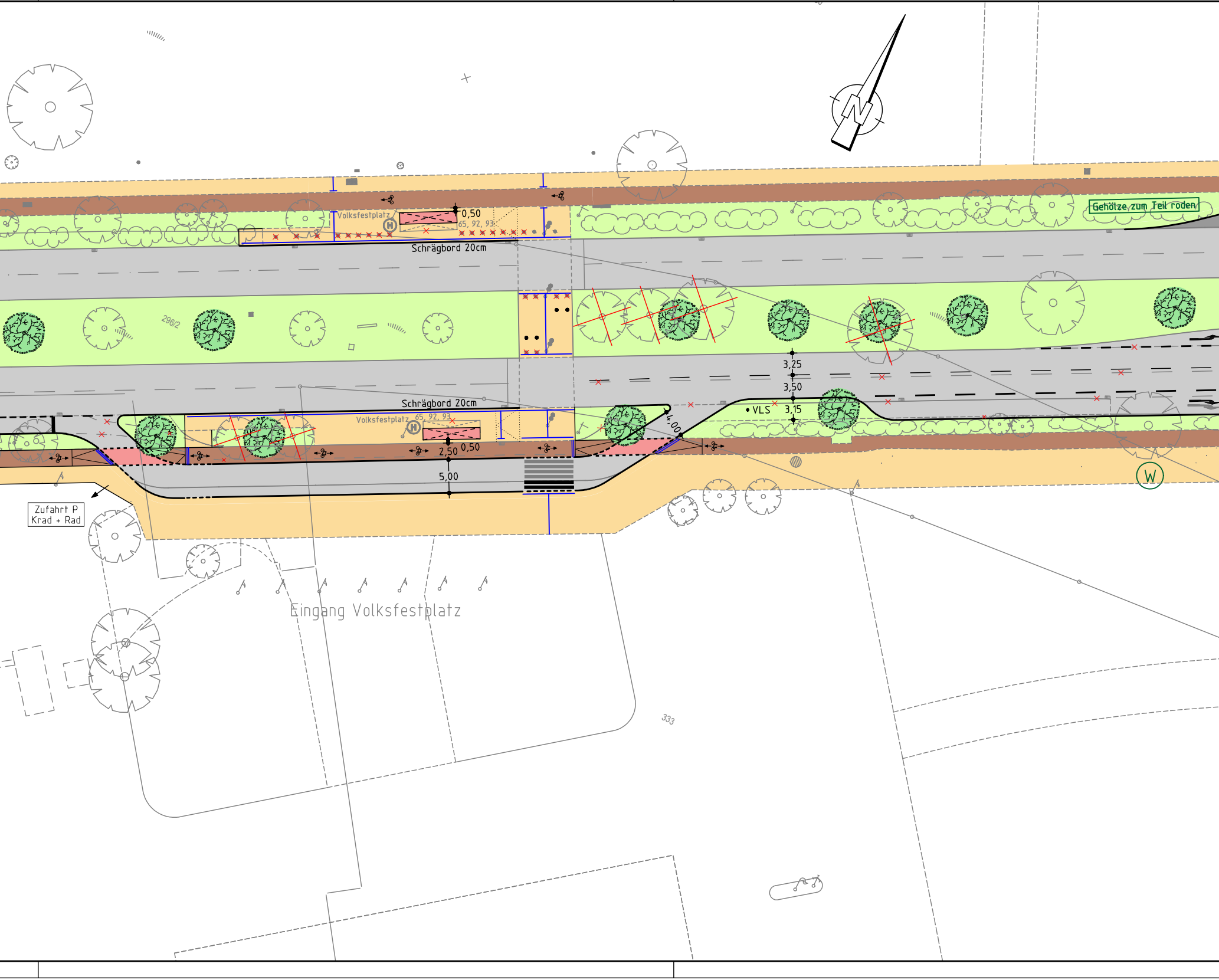
N
Gehölze zum Teil roden
Volksfestplatz
H
65, 92, 93
0,50
Schrägbord 20cm
296/2
3,25
3,50
VLS
3,15
4,00
Schrägbord 20cm
Volksfestplatz
H
65, 92, 93
2,50
0,50
5,00
W
Zufahrt P
Krad + Rad
Eingang Volksfestplatz
333

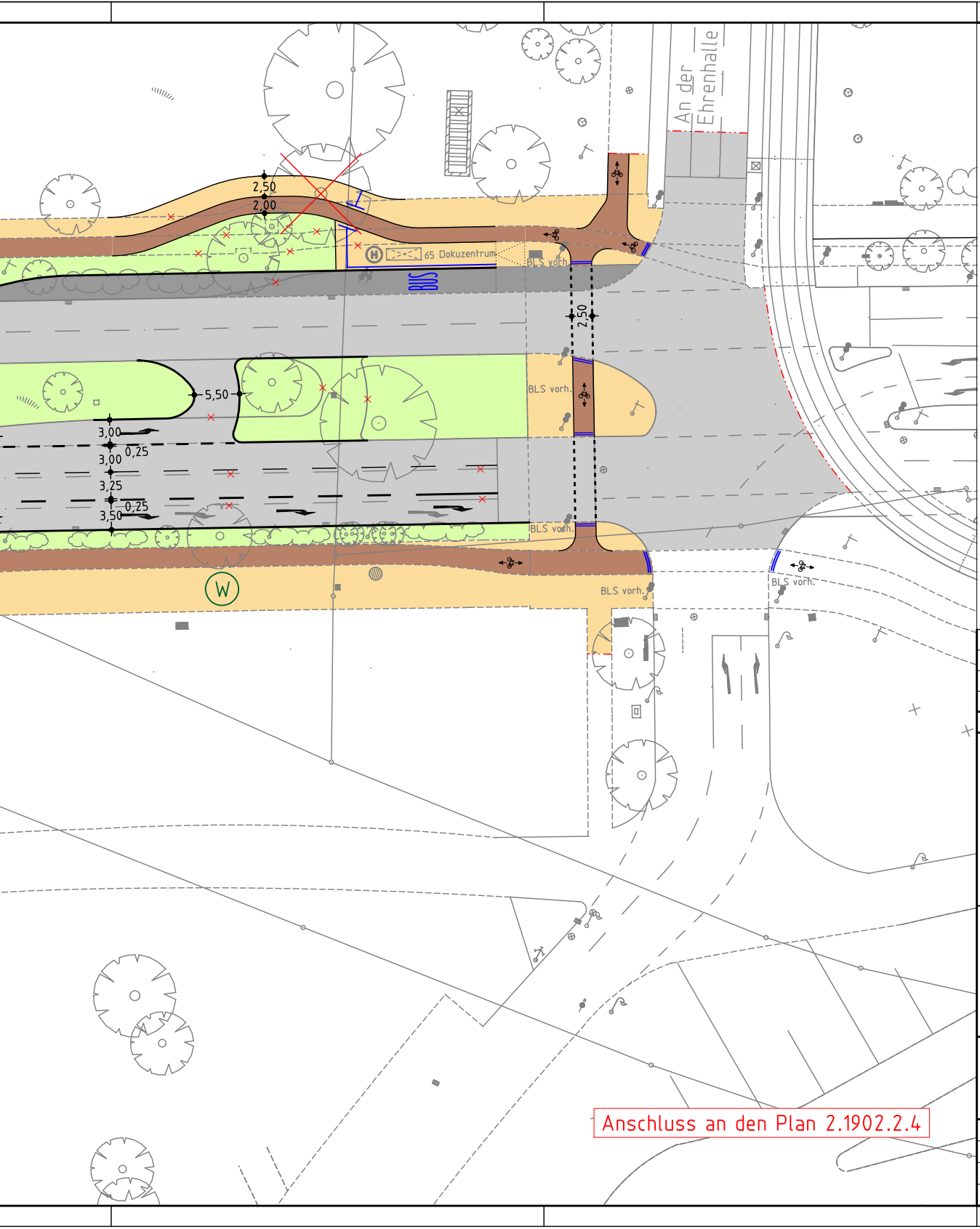
An der Ehrenhalle
2,50
2,00
H
65 Dokuzentrum
BLS vorh.
BUS
2,50
5,50
BLS vorh.
3,00
0,25
3,00
3,25
0,25
3,50
BLS vorh.
W
BLS vorh.
BLS vorh.

Anschluss an den Plan 2.1902.2.4

NÜRNBERG

Zeichenerklärung:

Planung

———	Hochbord	▨	Fahrbahn
- - - -	Hochbord abgesenkt	🟨	Gehweg
○	vorh. Baum	🟫	Radweg
●	gepl. Baum	🟥	Radwegfurt eingefärbt
▼	Einfahrt/Ausfahrt	■	Busbucht
● ○	Beleuchtung (Stahl-/Betonmast)	🟩	Grünfläche
☒	erf. Abbruch	🟧	Überfahrt
>×<	VAG Wartehalle	⫼	Fahrradständer
Ⓦ	Wurzelschutz	——	Blindenleitsystem
WB	Wurzelbrücke	═	Blindenleitsystem (Sperrfeld)

A.f.V. 16.07.2015

Nr.	Datum	Name	Art der Änderung
4			
3			
2			
1			

Stadt Nürnberg
Verkehrsplanungsamt

	Datum	Zeichen
bearbeitet	---	Erfurth
geändert	24.11.15	Albig

Nürnberg, den 13.01.2015
gez. Jülich, Amtsleiter

Plan Nr.:
2.1902.2.3

Stadt Nürnberg
Servicebetrieb
Öffentlicher
Raum Nürnberg

Bayernstraße

zwischen Münchener Straße und An der Ehrenhalle

Lageplan 1 - Instruktion

Maßstab
1:500

	Datum	Name
bearbeitet	18.01.15	Englisch
gezeichnet	18.01.15	Englisch
geprüft	.	.

Projekt: Bayernstraße_Vpl_2
Datei: RE_Instruktionslageplan-1.PLT
Layergruppe: V500-1_V500_1
Blattdef: V500_1 V_ 8.438

Servicebetrieb Öffentlicher Raum
Planung und Bau Straße, SÖR/1-S/1

Nürnberg, 18.01.2015

i.A. gez. Deindörfer

geplottet am 01.02.16,aus Datei RE_Instruktionslageplan-1.PLT>Objekt RE_Lageplan-1

CARD/1